



















От Старт_ЖД вокзал до Архангельск

	Направления	Общее расстояние	Расстояние	Направлен ие	Время	Общее время
	Отправление: Старт_ЖД вокзал	0 м				0 секунд
	Доберитесь до Дзержинского Проспект и двигайтесь на	0 м	0 м	139° истина	0 секунд	0 секунд
	Въезжайте на кольцевую развязку Кольцевое	1.1 км	1.1 км	279° истина	1 минут	1 минут
	Поверните на 1-м повороте направо на Розинга Улица	1.1 км	14 м	312° истина	1 минут	2 минут
	Прибытие в Розинга Улица и Кольцевое Пересечение Дорог	1.1 км	6 м	98° истина	1 минут	2 минут
	Доберитесь до Розинга Улица и двигайтесь на север	1.1 км	2 м	278° истина	2 минут	2 минут
	Прибытие в Пустозерская Улица и Розинга Улица	1.5 км	455 м	0° истина	1 минут	3 минут
	Поверните налево Розинга Улица	1.5 км	0 м	0° истина	1 минут	3 минут
	Поверните налево Сибиряковцев Проезд	1.9 км	339 м	346° истина	1 минут	4 минут
	Прибытие в Сибиряковцев Проезд 4	2.1 км	236 м	58° истина	2 минут	5 минут
	Поверните направо на Дорога	2.1 км	4 м	0° истина	3 минут	5 минут
	Въезжайте на кольцевую развязку Кольцевое	3.1 км	938 м	117° истина	1 минут	6 минут
	Поверните на 1-м повороте направо на Окружное Шоссе	3.1 км	28 м	123° истина	1 минут	6 минут
	Прибытие в Папанина Улица 28	10.6 км	7.6 км	34° истина	6 минут	12 минут
	Поверните направо на Папанина Улица	10.6 км	9 м	0° истина	7 минут	12 минут
	Прибытие в Вологодское Шоссе	17.1 км	6.5 км	64° истина	8 минут	19 минут
	Поверните налево Вологодское Шоссе	17.1 км	3 м	0° истина	8 минут	19 минут
	Поверните направо на Дорога	22.3 км	5.2 км	179° истина	8 минут	27 минут
	Прибытие в Васьково	31.4 км	9.1 км	159° истина	9 минут	35 минут
	Доберитесь до Дорога и двигайтесь на восток	31.4 км	10 м	339° истина	16 минут	35 минут
	Поверните направо на Вологодское Шоссе	40.6 км	9.1 км	126° истина	8 минут	42 минут
	Держитесь правой стороны на Дорога	42.7 км	2.2 км	186° истина	4 минут	45 минут
	Держитесь правой стороны на Дорога	44.2 км	1.5 км	86° истина	2 минут	46 минут
	Держитесь левой стороны на Дорога	44.5 км	295 м	94° истина	1 минут	46 минут
	Поверните налево Дорога	51.9 км	7.4 км	101° истина	6 минут	51 минут
	Поверните направо на Дорога	53.4 км	1.4 км	39° истина	5 минут	56 минут
	Прибытие в Новодвинск	53.4 км	10 м	265° истина	3 минут	58 минут
	Доберитесь до Дорога и двигайтесь на юг	53.4 км	1 м	85° истина	24 минут	58 минут
	Поверните направо на Дорога	53.5 км	117 м	173° истина	1 минут	59 минут
	Поверните налево Мира Улица	53.6 км	117 м	270° истина	2 минут	1 час(ов), 0 минут

От Старт_ЖД вокзал до Архангельск

	Направления	Общее расстояние	Расстояние	Направлен ие	Время	Общее время
	Поверните направо на Дорога	54.9 км	1.3 км	250° истина	1 минут	1 час(ов), 1 минут
	Держитесь правой стороны на Вологодское Шоссе	63.6 км	8.7 км	259° истина	8 минут	1 час(ов), 9 минут
	Поверните налево Дорога	74.1 км	10.6 км	6° истина	9 минут	1 час(ов), 17 минут
	Держитесь левой стороны на Дорога	81.2 км	7.1 км	260° истина	9 минут	1 час(ов), 25 минут
	Держитесь левой стороны на Дорога	86.4 км	5.2 км	299° истина	5 минут	1 час(ов), 29 минут
•	Прибытие в Архангельское Шоссе и Парковая Улица	112 км	25.2 км	0° истина	19 минут	1 час(ов), 48 минут
	Поверните налево Парковая Улица	112 км	0 м	0° истина	50 минут	1 час(ов), 48 минут
•	Прибытие в Парковая Улица	112 км	282 м	0° истина	3 минут	1 час(ов), 51 минут
	Доберитесь до Парковая Улица и двигайтесь на юг	112 км	0 м	180° истина	3 минут	1 час(ов), 51 минут
	Поверните направо на Первомайская Улица	112 км	217 м	160° истина	1 минут	1 час(ов), 51 минут
●	Прибытие в Северодвинск	112 км	126 м	338° истина	2 минут	1 час(ов), 53 минут
	Доберитесь до Первомайская Улица и двигайтесь на восток	112 км	3 м	158° истина	2 минут	1 час(ов), 53 минут
	Поверните налево Железнодорожная Улица	113 км	838 м	70° истина	1 минут	1 час(ов), 54 минут
	Поверните направо на Архангельское Шоссе	114 км	497 м	340° истина	4 минут	1 час(ов), 57 минут
	Поверните направо на Дорога	131 км	17.4 км	114° истина	15 минут	2 час(ов), 11 минут
●	Прибытие в Лая	140 км	9.3 км	345° истина	8 минут	2 час(ов), 19 минут
	Поверните налево Дорога	140 км	2 м	0° истина	26 минут	2 час(ов), 19 минут
	Поверните направо на Дорога	150 км	9.3 км	344° истина	7 минут	2 час(ов), 26 минут
	Держитесь правой стороны на Дорога	163 км	12.9 км	74° истина	12 минут	2 час(ов), 37 минут
	Поверните направо на Дорога	167 км	4.1 км	94° истина	4 минут	2 час(ов), 40 минут
	Поверните направо на Дорога	169 км	2.7 км	174° истина	4 минут	2 час(ов), 44 минут
●	Прибытие в Перхачево	172 км	2.6 км	52° истина	4 минут	2 час(ов), 48 минут
	Поверните направо на Дорога	172 км	1 м	0° истина	29 минут	2 час(ов), 48 минут
	Поверните налево Дорога	174 км	2.6 км	61° истина	2 минут	2 час(ов), 50 минут
	Держитесь правой стороны на Дорога	176 км	1.6 км	5° истина	5 минут	2 час(ов), 54 минут
	Поверните направо на Дорога	177 км	1.0 км	13° истина	1 минут	2 час(ов), 55 минут
	Держитесь правой стороны на Вологодское Шоссе	179 км	2.2 км	85° истина	3 минут	2 час(ов), 58 минут
	Прибытие в Вологодское Шоссе	182 км	2.9 км	64° истина	3 минут	3 час(ов), 0 минут
	Поверните налево Дорога	182 км	3 м	0° истина	13 минут	3 час(ов), 0 минут
•	Прибытие в Дорога9	185 км	3.3 км	0° истина	4 минут	3 час(ов), 3 минут

От Старт_ЖД вокзал до Архангельск

	Направления	Общее расстояние	Расстояние	Направлен ие	Время	Общее время
	Прибытие в Папанина Улица 28	189 км	3.2 км	34° истина	7 минут	3 час(ов), 6 минут
	Поверните налево Дорога	189 км	9 м	0° истина	3 минут	3 час(ов), 6 минут
	Въезжайте на кольцевую развязку Кольцевое	196 км	7.5 км	342° истина	6 минут	3 час(ов), 12 минут
	Поверните на 2-м повороте направо на Дорога	196 км	164 м	301° истина	1 минут	3 час(ов), 12 минут
	Поверните налево Сибиряковцев Проезд	197 км	930 м	235° истина	1 минут	3 час(ов), 13 минут
	Поверните направо на Тыко-Вылки Улица	198 км	232 м	120° истина	3 минут	3 час(ов), 16 минут
•	Прибытие в Пустозерская Улица и Розинга Улица	198 км	339 м	0° истина	2 минут	3 час(ов), 17 минут
	Въезжайте на кольцевую развязку Кольцевое	198 км	460 м	194° истина	12 минут	3 час(ов), 18 минут
	Поверните на 3-м повороте направо на Гагарина Улица	198 км	187 м	81° истина	1 минут	3 час(ов), 19 минут
	Поверните направо на Дзержинского Проспект	199 км	557 м	95° истина	1 минут	3 час(ов), 19 минут
	Держитесь правой стороны на Дзержинского Проспект	200 км	462 м	153° истина	1 минут	3 час(ов), 20 минут
	Въезжайте на кольцевую развязку Дзержинского	200 км	52 м	174° истина	1 минут	3 час(ов), 20 минут
	Прибытие в Архангельск	200 км	430 м	32° истина	1 минут	3 час(ов), 20 минут